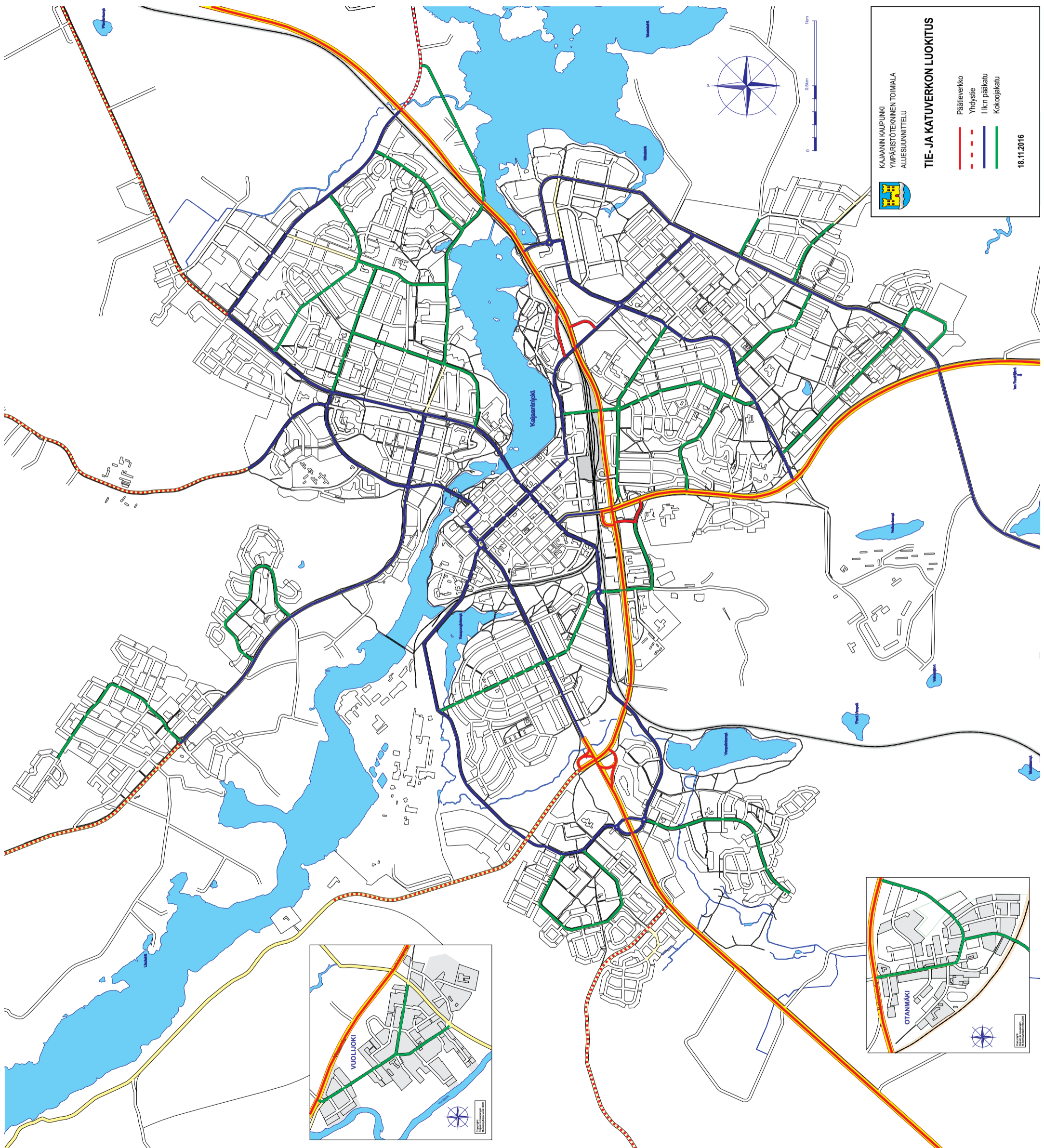


# Kajaanin keskustaajama 2035 osayleiskaava

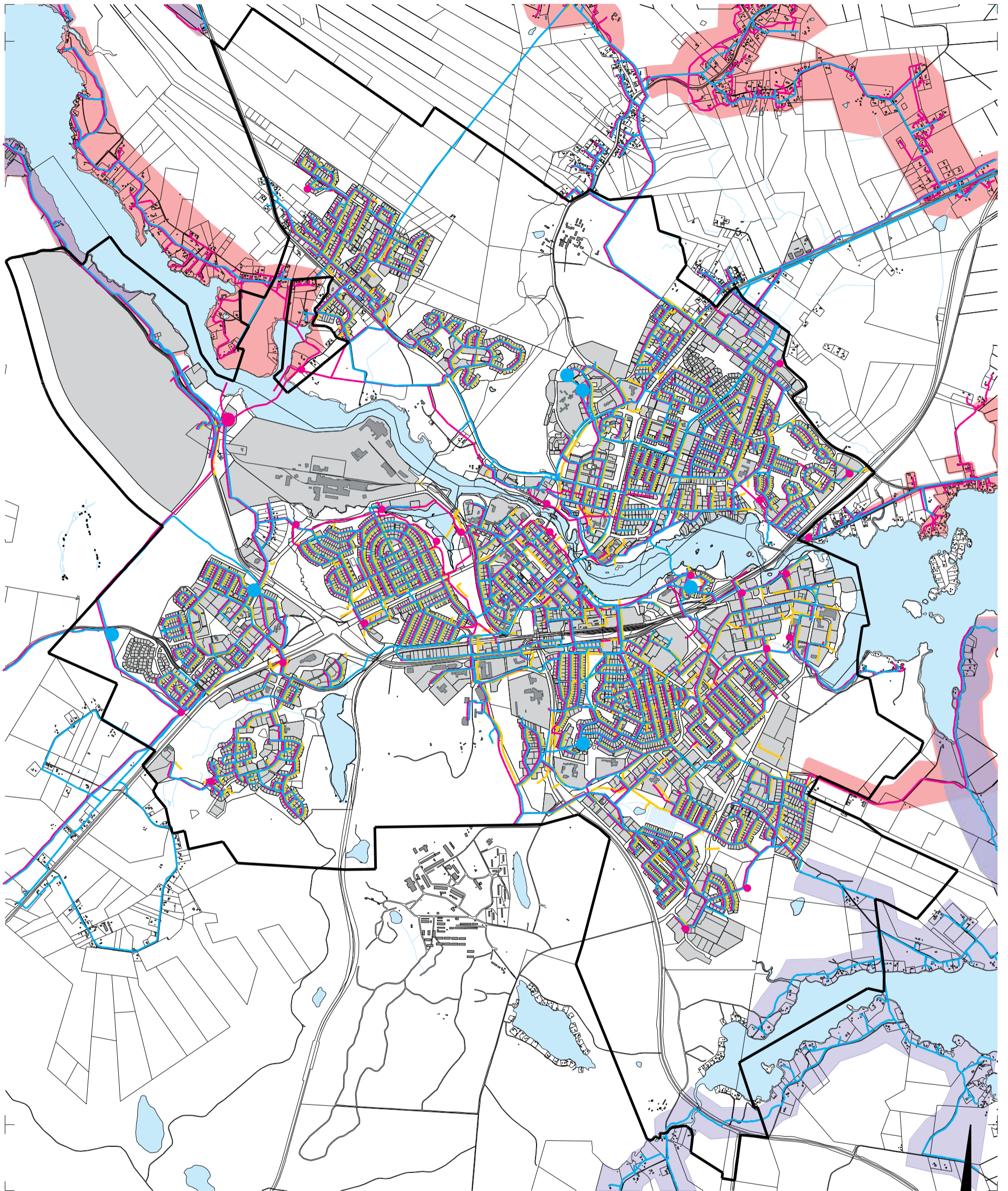
## Liitekarta 15 Tie- ja katuverkon luokitus














# Kajaanin keskustaajama 2035 osayleiskaava

## Liitekarta 17 Vesihuoltoverkko



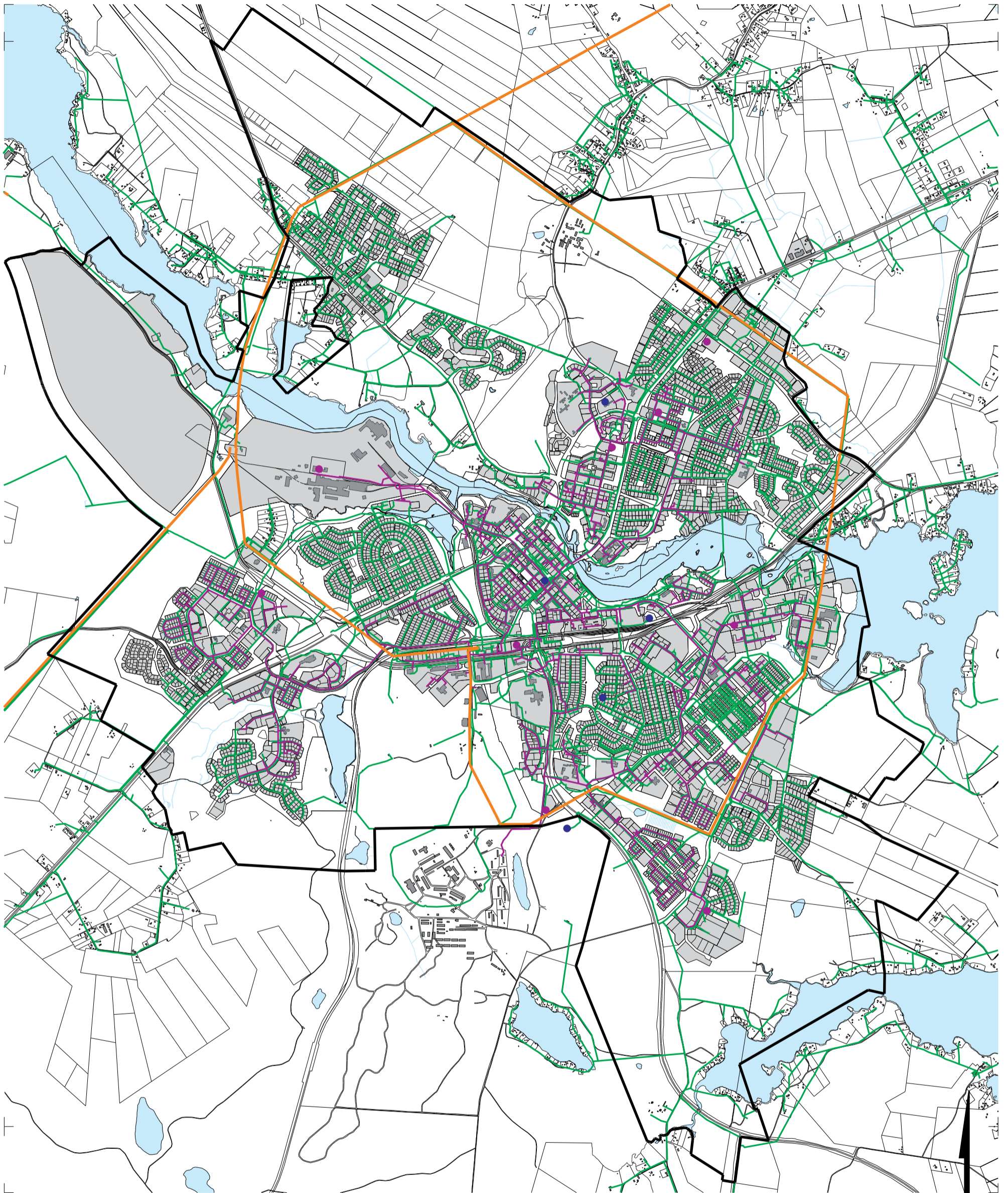
### VESIHUOLTOVERKKO

- |   |                                      |   |                        |
|---|--------------------------------------|---|------------------------|
|  | talousvesi                           |  | jäteveden puhdistamo   |
|  | viemäri                              |  | jäteveden pumppaamo    |
|  | hulevesi                             |  | ala- ja ylävesisäiliöt |
|  | vesiosuuskuntien toiminta-alueet     |   |                        |
|  | jätevesiosuuskuntien toiminta-alueet |   |                        |
|  | keskustaajama 2035 OYK               |   |                        |


0 2000m 3000m

# Kajaanin keskustaajama 2035 osayleiskaava

## Liitekarta 18 Sähkö- ja kaukolämpöverkostot



### SÄHKÖ- JA LÄMPÖVERKOSTOT

-  Sähkö
-  110kV ilmajohto
-  kaukolämpö
-  Keskustaajama 2035 OYK
-  Lämpövoimalaitokset
-  Kaisanetin, Loisten, Soneran ja Cinian mastot

0 2000m 3000m

# Kajaanin keskustaajama 2035 osayleiskaava

## Liitekarta 19 Merkittäviä ympäristöhäiriötä aiheuttavia kohteita

